



VÝŠKOVÝ SYSTÉM Bpv SOUŘADNICOVÝ SYSTÉM S-JTSK ±0,000 = xxx,xx m n. m.





Číslo změny:	Obsah změny:	Datum změny:
01	-	-
02	-	-
03	-	-

Investor:  SPRÁVA ŽELEZNIC Správa železnic, státní organizace Dlážděná 1003/7, 110 00 Praha 1 Stavební správa západ Sokolovská 1955/278, 190 00 Praha 9	Objednatel:  kontron S&T Group Kontron Transportation s.r.o. Ke Štvanici 656/3 186 00 Praha 8
---	--

Generální projektant:  SUDOP PRAHA SUDOP PRAHA a.s. Olšanská 1a, 130 80 Praha 3 tel.: +420 267 094 111 e-mail: praha@sudop.cz	Hlavní inženýr projektu: ING. MARTIN ŠTROF Garant profese: ING. ONDŘEJ KRUPÍČKA
---	--

Projektant:  IXPROJEKTA IXPROJEKTA s.r.o. Heršpická 813/5 639 00 Brno – Štýřice e-mail: info@ixprojekta.com	Garant profese: ING. ROMAN SKOTÁK
---	---

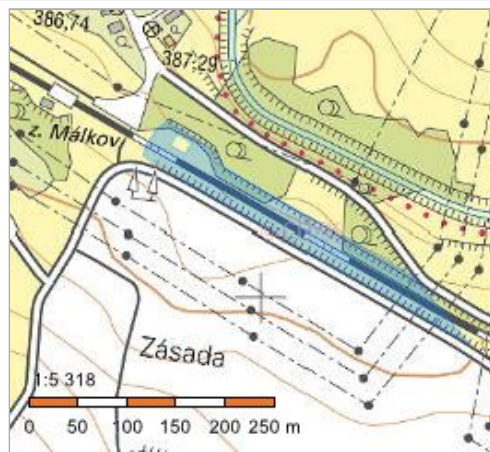
Středisko: ELEKTROTECHNIKY, TRAKCE, SDĚLOVACÍ A ZABEZPEČOVACÍ TECHNIKY
--

Vedoucí střediska:  ING. MARTIN RAIBR	Odpovědný projektant SO, IO, PS:  ING. ROMAN SKOTÁK	Vypracoval:  ING. ROMAN SKOTÁK	Kontroloval:  ING. JIŘÍ ŠIPR
---	---	--	--

Název akce: GSM-R CHOMUTOV - CHEB	Číslo smlouvy: 20 138 208
Část: ŽELEZNIČNÍ SDĚLOVACÍ ZAŘÍZENÍ PS 101 BTS 746 MÁLKOV SPOLEČNÁ ČÁST, DOKLADY	Projektový stupeň: PDPS/RDS
Název přílohy: ÚDAJE Z KATASTRÁLNÍHO ÚŘADU	Datum: 09/2020 Číslo části: D.2.1 Měřítko: - Počet formátů: 4xA4 Číslo přílohy: 101.1.04

Informace o pozemku

Parcelní číslo:	646/19
Obec:	Málkov [563200]
Katastrální území:	Ahníkov [691003]
Číslo LV:	368
Výměra [m ²]:	11482
Typ parcely:	Parcela katastru nemovitostí
Mapový list:	
Určení výměry:	Graficky nebo v digitalizované mapě
Způsob využití:	dráha
Druh pozemku:	ostatní plocha



Vlastníci, jiní oprávnění

Vlastnické právo	Podíl
Česká republika,	
Právo hospodařit s majetkem státu	Podíl
Správa železnic, státní organizace, Dlážděná 1003/7, Nové Město, 11000 Praha 1	

Způsob ochrany nemovitosti

Nejsou evidovány žádné způsoby ochrany.

Seznam BPEJ

Parcela nemá evidované BPEJ.

Omezení vlastnického práva

Nejsou evidována žádná omezení.

Jiné zápisy

Nejsou evidovány žádné jiné zápisy.

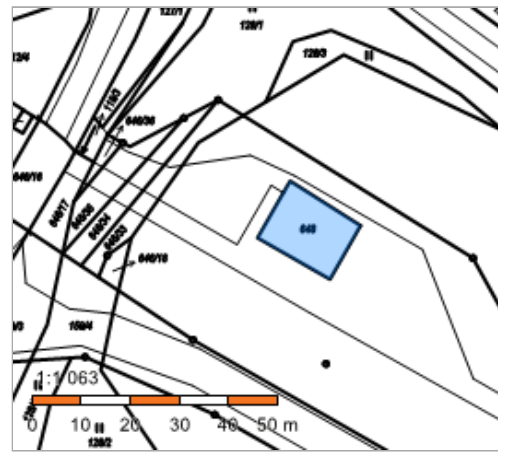
Řízení, v rámci kterých byl k nemovitosti zapsán cenový údaj

Nemovitost je v územním obvodu, kde státní správu katastru nemovitostí ČR vykonává [Katastrální úřad pro Ústecký kraj, Katastrální pracoviště Chomutov](#)

Zobrazené údaje mají informativní charakter. Platnost k 04.08.2020 09:00:00.

Informace o pozemku

Parcelní číslo:	648
Obec:	Málkov [563200]
Katastrální území:	Ahníkov [691003]
Číslo LV:	368
Výměra [m ²]:	219
Typ parcely:	Parcela katastru nemovitostí
Mapový list:	
Určení výměry:	Graficky nebo v digitalizované mapě
Způsob využití:	jiná plocha
Druh pozemku:	ostatní plocha



Vlastníci, jiní oprávnění

Vlastnické právo	Podíl
Česká republika,	
Právo hospodařit s majetkem státu	Podíl
Správa železnic, státní organizace, Dlážděná 1003/7, Nové Město, 11000 Praha 1	

Způsob ochrany nemovitosti

Nejsou evidovány žádné způsoby ochrany.

Seznam BPEJ

Parcela nemá evidované BPEJ.

Omezení vlastnického práva

Nejsou evidována žádná omezení.

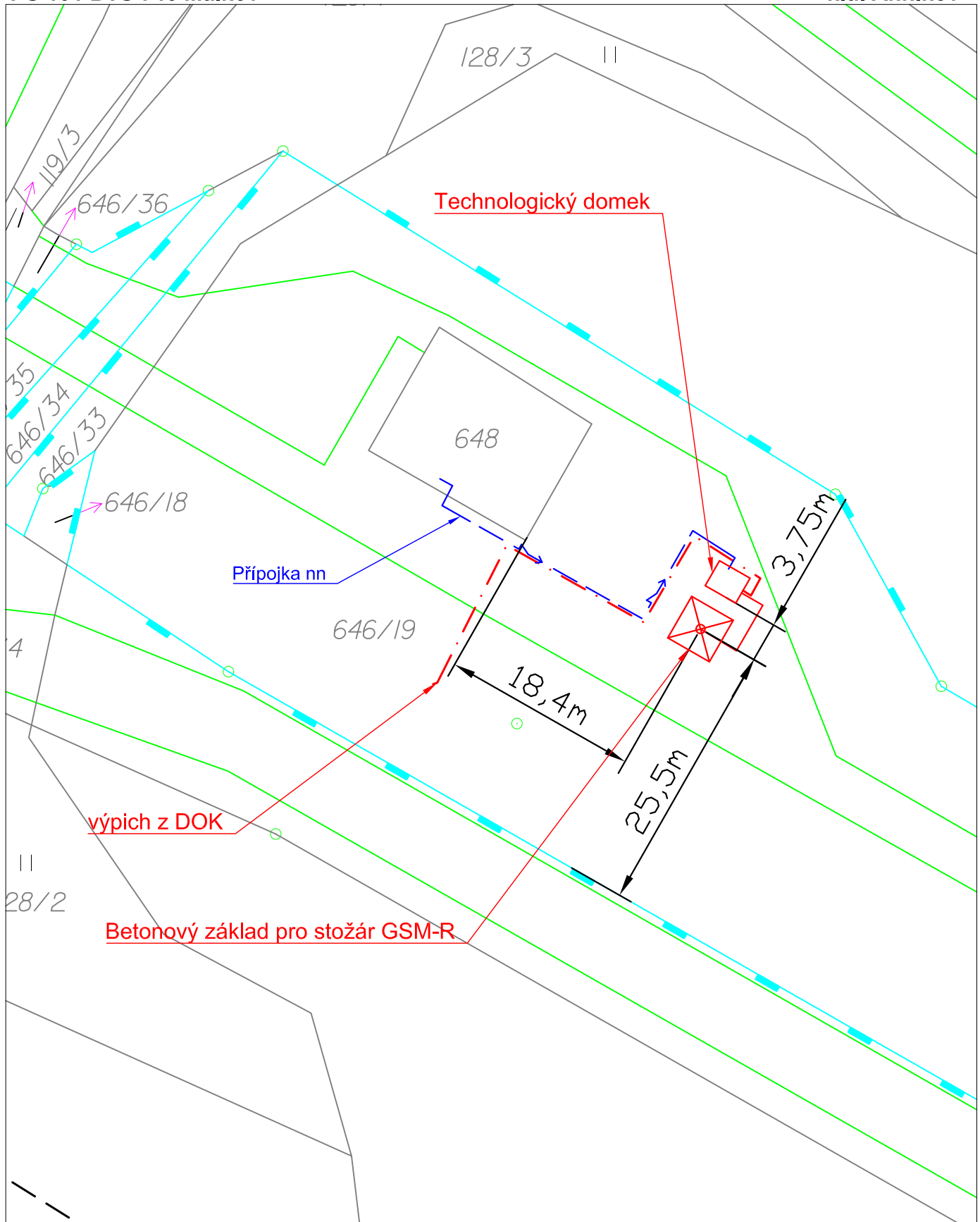
Jiné zápisy

Nejsou evidovány žádné jiné zápisy.

Řízení, v rámci kterých byl k nemovitosti zapsán cenový údaj

Nemovitost je v územním obvodu, kde státní správu katastru nemovitostí ČR vykonává [Katastrální úřad pro Ústecký kraj, Katastrální pracoviště Chomutov](#)

Zobrazené údaje mají informativní charakter. Platnost k 04.08.2020 09:00:00.



LEGENDA:

NOVÉ ZAŘÍZENÍ

- nová stavba - BTS
- přípojka nn
- . - . - . výpich z DOK

KATASTRÁLNÍ MAPA

- - - - - hranice drážního pozemku (SŽDC)
- - - - - hranice drážního pozemku (ČD)
- hranice parcelní
- hranice katastrálního území

M 1:500